טבלת מאזן חניה למגורים
התקן עפ"י תקנות החניה 2016

מספר מגרשים	כמות יח"ד	סה"כ חניה דרושה						סה"כ חניות לנכים (בנוסף לחנ"ל)	סה"כ חניות מתוכננות	אופנועים	אופניים
		לרכב פרטי		אופנועים		אופניים					
		תקן	כמות	תקן	כמות	תקן	כמות				
1050 1051	16	1:1.5	24	1:10	2	1:1	16	1 לרכב רגיל סה"כ 1	24	2	12 בניות פרטיות 4 בפיתוח סה"כ 16

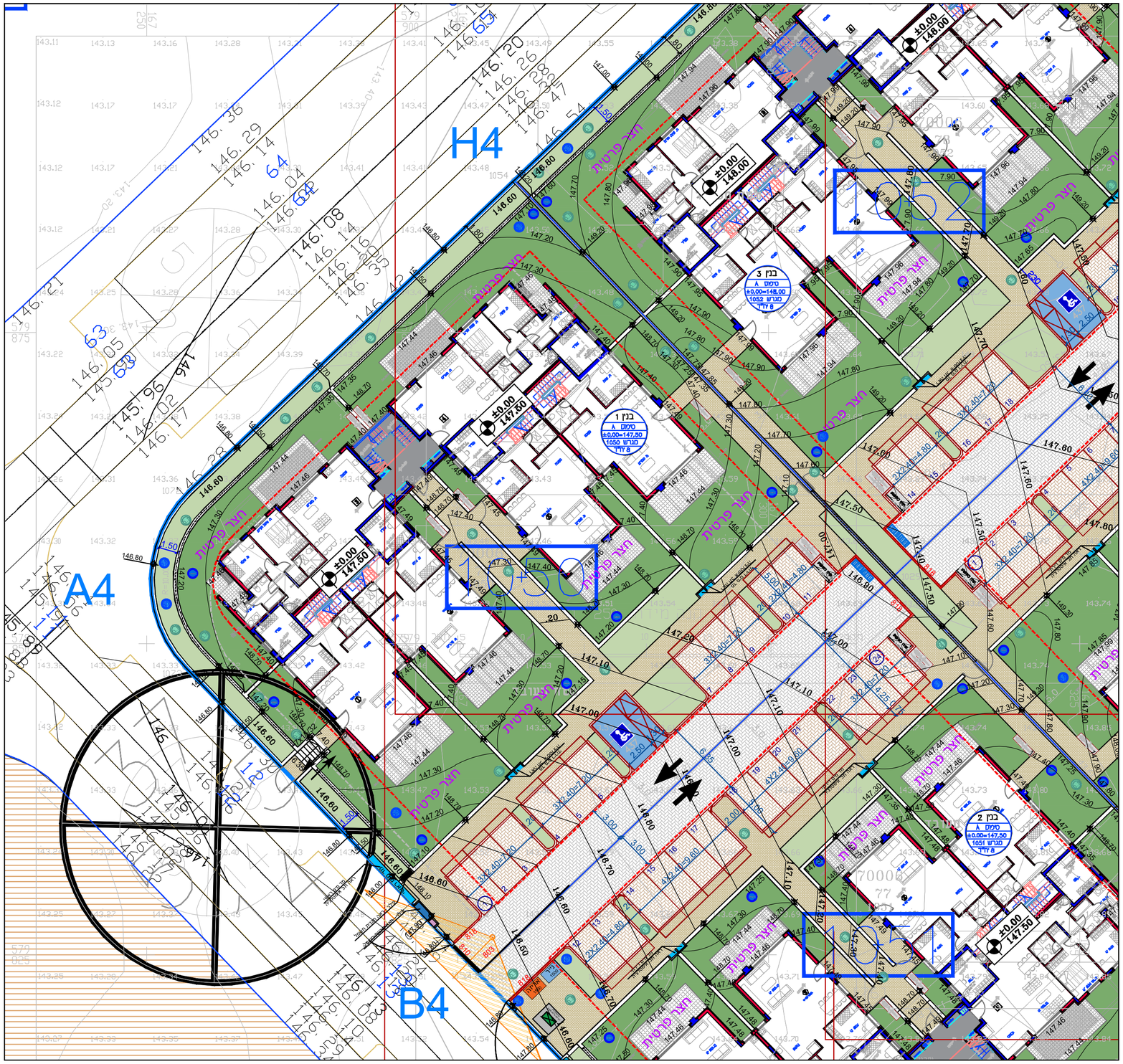

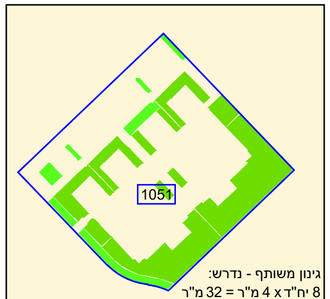

גינון משותף - נדרש:
8 יח"ד x 4 מ"ר = 32 מ"ר
מתוכנן: 97 מ"ר

שטחי גינון ושטחי חלחול			
מתחם 10	מגרש 1051	8 יח"ד	
שטח מגרש	1985	מ"ר	100 %
גינון משותף	97	מ"ר	4.9 %
גינון פרטי	578	מ"ר	29.1 %
סה"כ גינון	675	מ"ר	34.0 %
שטח מחלחל	675	מ"ר	34.0 %

הערות
1. התכנית מבוססת על העמדה על רקע מפת מדידה שנתקבלה מאדריכל הבנין.
2. תכנית מדידה של מודד מוסמך או רקע פרצלציה של נחוני רקע שנתקבלו מהמזמין.
3. אין לקבוע גבולות מגרשים מתכנית זו, גבולות המגרשים יסומנו באחר ע"י מודד מוסמך עפ" מפת מדידה בלבד!
4. אין למדוד עם סרגל כלשהו ע"ג תכנית זו.

על המבצע לבקר את המידות ולהודיע למתכנן על כל סטיות, סתירה או אי התאמה בפרט המשיר בעבודתו.
המתכנן הינו הבעלים הבלעדי של תכנית זו ושל זכויות היוצרים בה אין לעשות שימוש בתכנית או ברעיונות הגלומים בה ללא אישור מראש ובכתב מהמתכנן.
אין לקבוע גבולות מגרשים מתכנית זו, גבולות המגרשים יסומנו בשטח ע"י מודד מוסמך בלבד!
ונעדי מפת מדידה של מודד מוסמך.

תאריך תפוצה	אדריכל הבנין	קונסטרוקטור	יועץ אינסטלציה	יועץ בטיחות	יועץ חשמל	יועץ נוף	יועץ מזג אויר	מזמין / לקוח	עיריה	אריאל סדרה

תאריך	שינויים

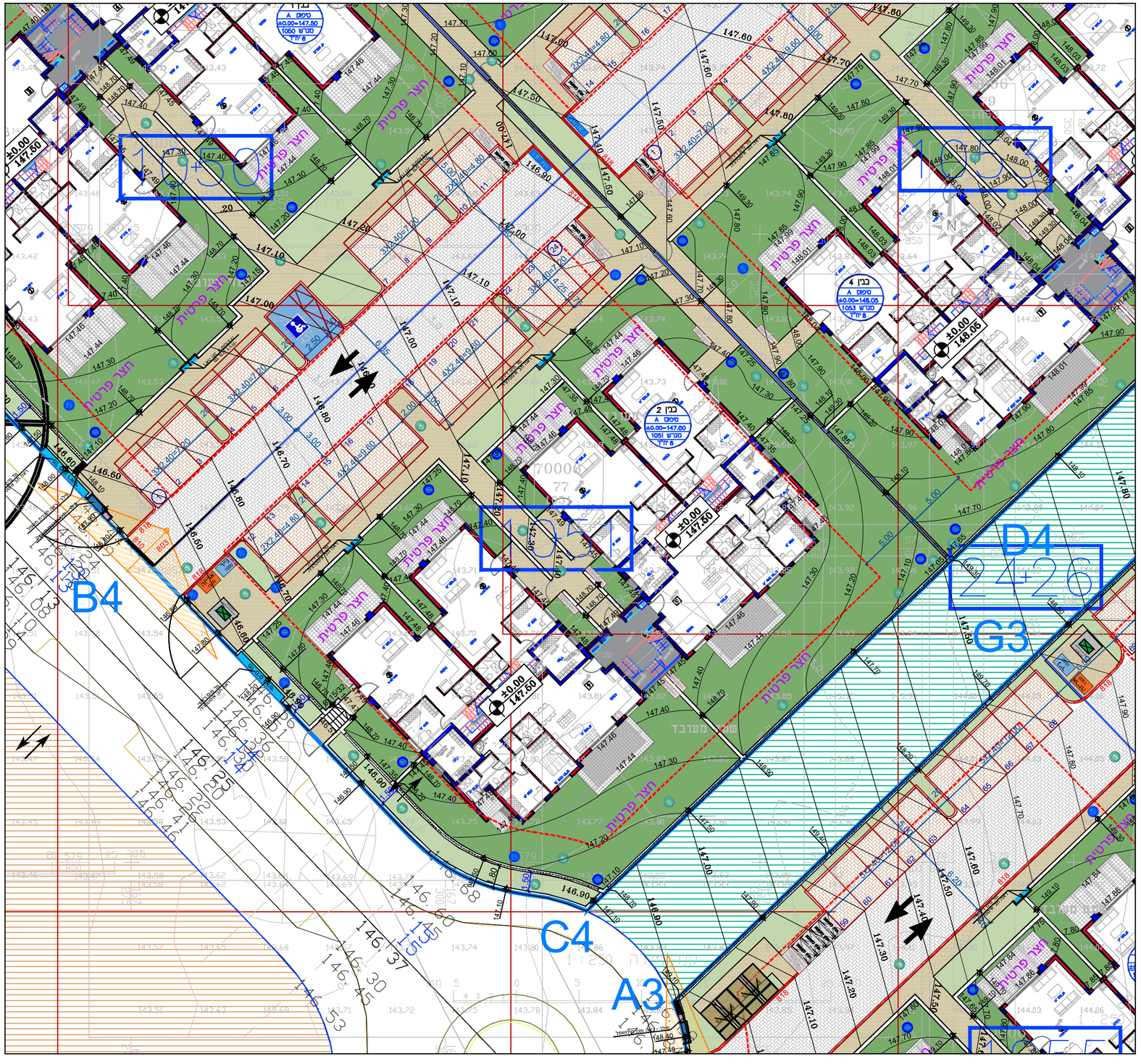

טבלת מאזן חניה למגורים

התקן עפ"י תקנות החניה 2016

מספר מגרשים	כמות יח"ד	סה"כ חניה דרושה								סה"כ חניות לנכים (בנוסף לתקן)	סה"כ חניות מתוכננות	אופנועים	אופניים
		לרכב פרטי		אופנועים		אופניים							
		תקן	כמות	תקן	כמות	תקן	כמות						
1050 1051	16	1:1.5	24	1:10	2	1:1	16			1 לרכב רגיל סה"כ 1	24	2	12 בניות פרטיות 4 בפיתוח סה"כ 16

גינון משותף - נדרש:
8 יח"ד x 4 מ"ר = 32 מ"ר
מתוכנן: 97 מ"ר

שטחי גינון ושטחי חלחול			
מתחם 10	מגרש 1051		8 יח"ד
שטח מגרש	1985	מ"ר	100 %
גינון משותף	97	מ"ר	4.9 %
גינון פרטי	578	מ"ר	29.1 %
סה"כ גינון	675	מ"ר	34.0 %
שטח מחלחל	675	מ"ר	34.0 %

הערות

1. התכנית מבוססת על העמדה על רקע מפת מדידה שנתקבלה מאדריכל הבנין.
2. תכנית מדידה של מודד מוסמך או רקע פרצליה של נתוני רקע שנתקבלו מהמזמין.
3. אין לקבוע גבולות מגרשים מתכנית זו, גבולות המגרשים יסומנו באחר ע"י מודד מוסמך עפ" מפת מדידה בלבד!
4. אין למדוד עם סרגל כלשהו ע"ג תכנית זו.

על המבצע לבקר את המידות ולהודיע למחכנן על כל סטיה, סתירה או אי התאמה בשרטם המשיך בעבודתו.
המחכנן הינו הבעלים הבלעדי של תכנית זו ושל זכויות היוצרים בה.
אין לעשות שימוש בתכנית או ברעיונות הגלומים בה ללא אישור מראש ובכתב מהמחכנן.
אין לקבוע גבולות מגרשים מחכנית זו, גבולות המגרשים יסומנו בשטח ע"י מודד מוסמך בלבד!
ועפ"י מפת מדידה של מודד מוסמך.

תאריך תפוצה	אדריכל הבנין	קונסטרוקטור	יועץ אינסטלציה	יועץ חשמל	יועץ במיחות	יועץ קרקע	יועץ מוזן אויר	מוסיון/ נקוה	עירייה	אריאל סדרה

תאריך	שינויים

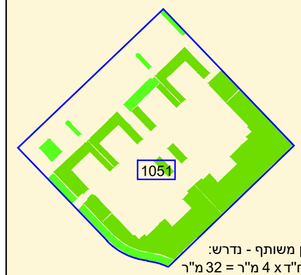

ארזי הנגב עודד שריקי

פיתוח מתחם 10
ארזי הנגב עודד שריקי
שכונת אפיקי הנחל - אופקים

שם התכנית: מגרש 1051
טופוגרפיה

לעיון ☐	לאישור ■ 09.06.24	למכרז ☐	לביצוע ☐
קנ"מ 1:250	ת. עדכון 09.06.24	מהדורה 23	

מספר עבודה	מספר תכנית
1296/2023	(M10)-01-(1051)-250

Ariel Sadra Landscape architect

אריאל סדרה מתכנן נוף ופיתוח בע"מ

ת.ד. 25 הוד השרון 45100
טל: 09-7407401, נייד: 052-3354241
Mail: ariel@asadra.co.il
Home: www.asadra.co.il
פקס: 09-7407402

סבלת מאזן חניה למגורים
התקן עפ"י תקנות החניה 2016

מספר מגרשים	כמות יח"ד	סה"כ חניה דרושה: לרכב פרטי תקן	לרכב פרטי כמות	אופנועים תקן	אופנועים כמות	אופניים תקן	אופניים כמות	סה"כ חניות לנכים (בנוסף לתקן)	סה"כ חניות מתוכננות	אופנועים	אופניים
1052 1053	16	1:1.5	24	1:10	2	1:1	16	1 לרכב רגיל סה"כ 1	24	2	12 בניות פרטיות 4 בפיתוח סה"כ 16

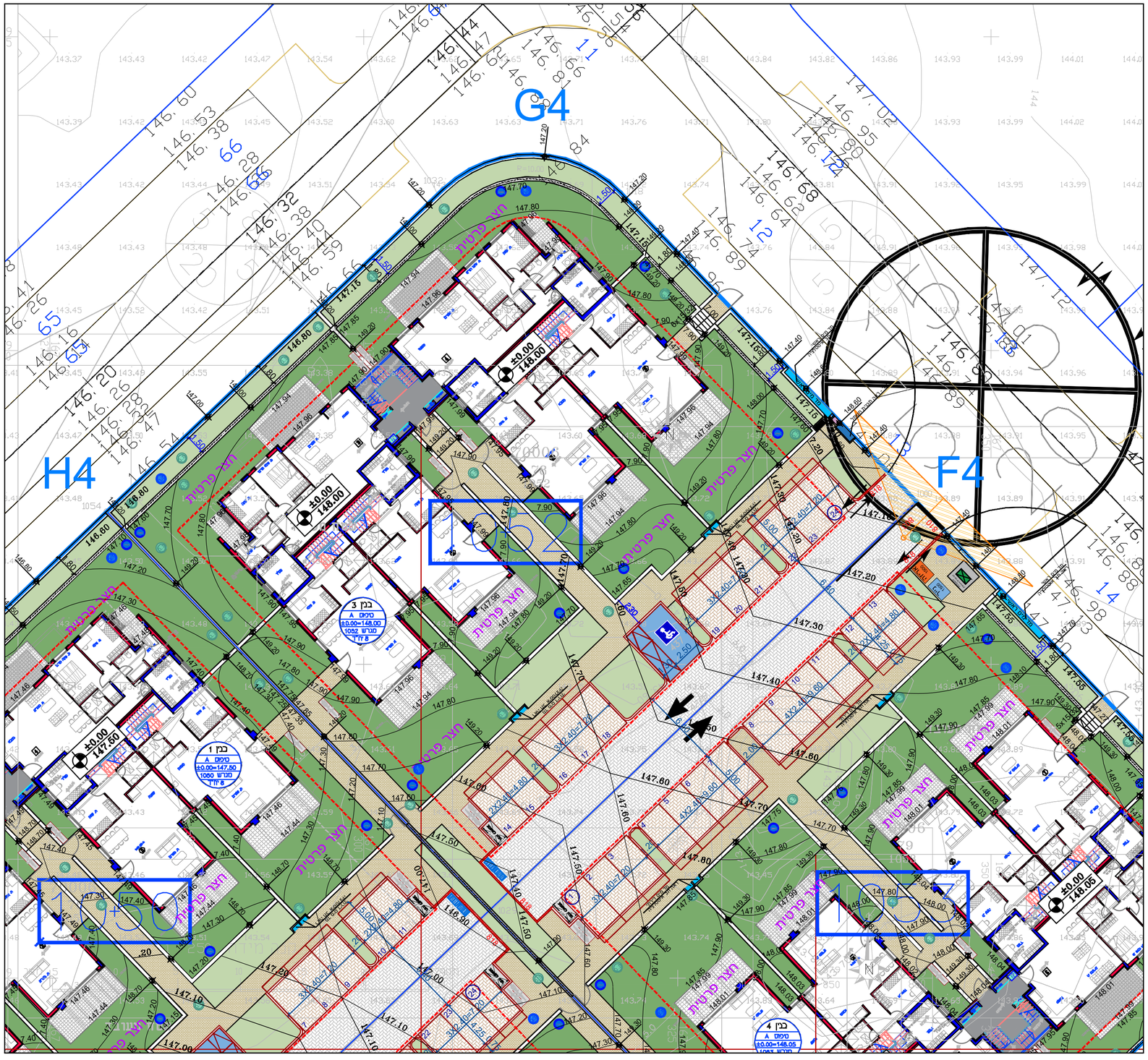

גינון משותף - נדרש:
8 יח"ד x 4 מ"ר = 32 מ"ר
מתוכנן: 165 מ"ר

שטחי גינון ושטחי חלחול			
מתחם 10	מגרש 1052	8 יח"ד	
שטח מגרש	2054	מ"ר	100 %
גינון משותף	165	מ"ר	8.0 %
גינון פרטי	536	מ"ר	26.1 %
סה"כ גינון	701	מ"ר	34.1 %
שטח מחלחל	701	מ"ר	34.1 %

הערות
1. התכנית מבוססת על העמדה על רקע מפת מדידה שנתקבלה מאדריכל הבנין.
2. תכנית מדידה של מודד מוסמך או רקע פרצלציה של נתוני רקע שנתקבלו מהמזמין.
3. אין לקבוע גבולות מגרשים מתכנית זו, גבולות המגרשים יסומנו באתר ע"י מודד מוסמך עפ" מפת מדידה בלבד!
4. אין למדוד עם סרגל כלשהו ע"ג תכנית זו.

על המבצע לבקר את המידות ולהודיע למחכנן על כל סטיה, סתירה או אי התאמה בסרטים המשיך בעבודתו.
המחכנן הינו הבעלים הבלעדי של תכנית זו ושל זכויות היוצרים בה
אין לעשות שימוש בתכניה או ברעיונות הגלומים בה
ללא אישור מראש ובכתב מהמחכנן.
אין לקבוע גבולות מגרשים מתכנית זו, גבולות המגרשים יסומנו בשטח ע"י מודד מוסמך עפ" מפת מדידה בלבד!
ועפ"י מפת מדידה של מודד מוסמך.

תאריך	שינויים

תאריך תפוצה	אדריכל הבנין	קונסטרוקטור	יועץ אינסטלציה	יועץ חשמל	יועץ בטיחות	יועץ קרקע	יועץ מזג אויר	מזמין/ לקוח	עירייה	אריאל סדרה

ארזי הנגב
עודד שריקי
ייזום ובניה בע"מ

פיתוח מתחם 10
ארזי הנגב עודד שריקי
שכונת אפיקי הנחל - אופקים

שם תכנית: מגרש 1052
טופוגרפיה

לעיון	לאישור	למכרז	לביצוע
	09.06.24		

קנ"מ	ת. עדכון	מהדורה
1:250	09.06.24	23

מספר עבודה	מספר תכנית
1296/2023	(M10)-01-(1052)-250

Ariel Sadra
Landscape architect

אריאל סדרה מתכנן נוף ופיתוח בע"מ

ת.ד. 25 הוד השרון 45100
טל: 09-7407401, נייד: 052-3354241
פקס: 09-7407402
Mail: ariel@asadra.co.il
Home: www.asadra.co.il

סבלת מאזן חניה למגורים התקן עפ"י תקנות החניה 2016

מספר מגרשים	כמות יח"ד	סה"כ חניה דרושה						סה"כ חניות לנכים (בנוסף לתקן)	סה"כ חניות מתוכננות	אופנועים	אופניים
		לרכב פרטי		אופנועים		אופניים					
		תקן	כמות	תקן	כמות	תקן	כמות				
1052 1053	16	1:1.5	24	1:10	2	1:1	16	1 לרכב רגיל סה"כ 1	24	2	12 בניות 4 פרטיות 4 בפיתוח סה"כ 16

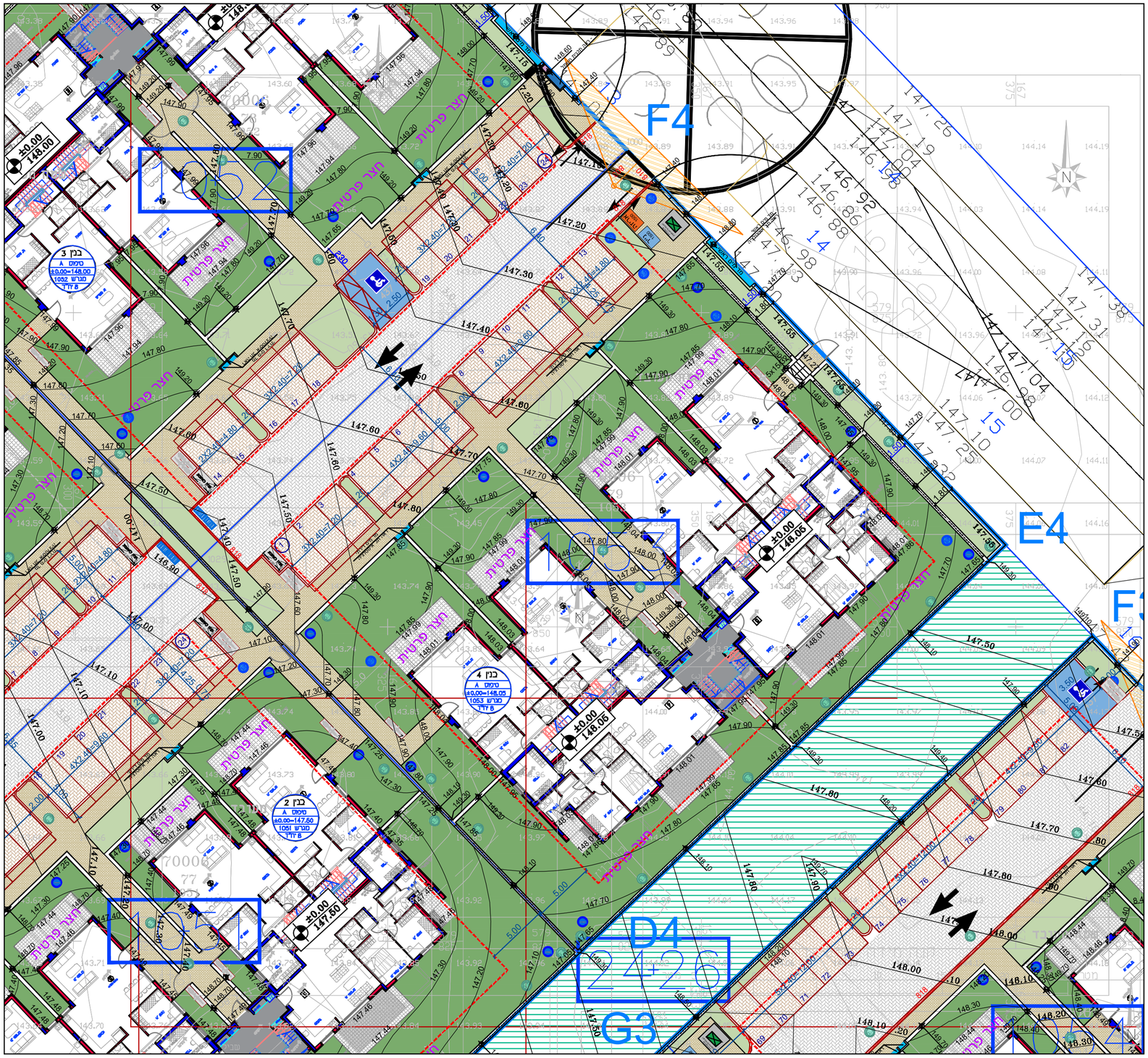

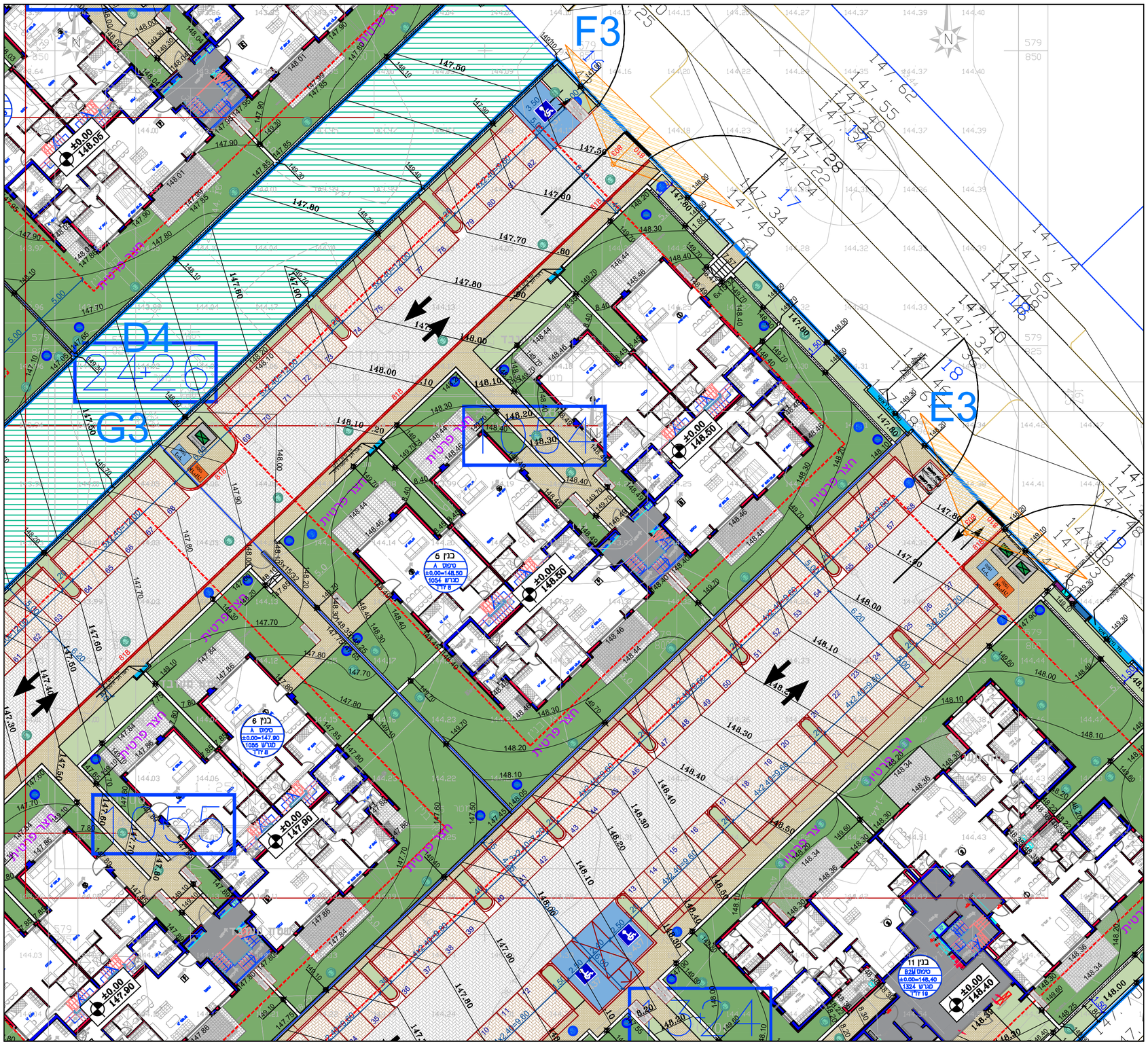
F3
E3
D4
G3
±0.00
148.05
±0.00
148.50
±0.00
147.90
±0.00
148.40
±0.00
147.90
בנין 5
טיפוס A
±0.00=148.50
מגרש 1054
8 יח"ד
בנין 6
טיפוס A
±0.00=147.90
מגרש 1055
8 יח"ד
בנין 11
טיפוס B2M
±0.00=148.40
מגרש 1324
10 יח"ד
חניה פרטית
חניה פרטית
חניה פרטית

על המבצע לבקר את המידות ולהודיע למתכנן על כל סטיות. סטיה שלא תודיע או אי התאמה במידות המשליך בעבודתן, המתכנן הינו הבעלים הבלעדי של תכנית זו ושל זכויות היוצרים בה. אין לעשות שימוש בתכנית או ברעיונות הגלומים בה ללא אישור מראש ובכתב מהמתכנן.
אין לקבוע גבולות מגרשים מחכניות זו, גבולות המגרשים יסומנו בשטח ע"י מודד מוסמך בלבד ועפ"י מפת מדידה של מודד מוסמך.

טבלת מאזן חניה למגורים התקן עפ"י תקנות החניה 2016

מספר מגרשים	כמות יח"ד	סה"כ חניה דרושה						סה"כ חניות מתוכננות	אופנועים	אופניים
		לרכב פרטי		אופנועים		אופניים				
		תקן	כמות	תקן	כמות	תקן	כמות			
1054-1055 1324	54	1:1.5	81	1:10	6	1:1	54	82	6	18 בניות 12 פרטיות 24 בפיתוח אופניים סה"כ 54

סה"כ חניות לנכים (בנוסף לתקן): 2 לרכב רגיל, 1 לרכב גבוה, סה"כ 3

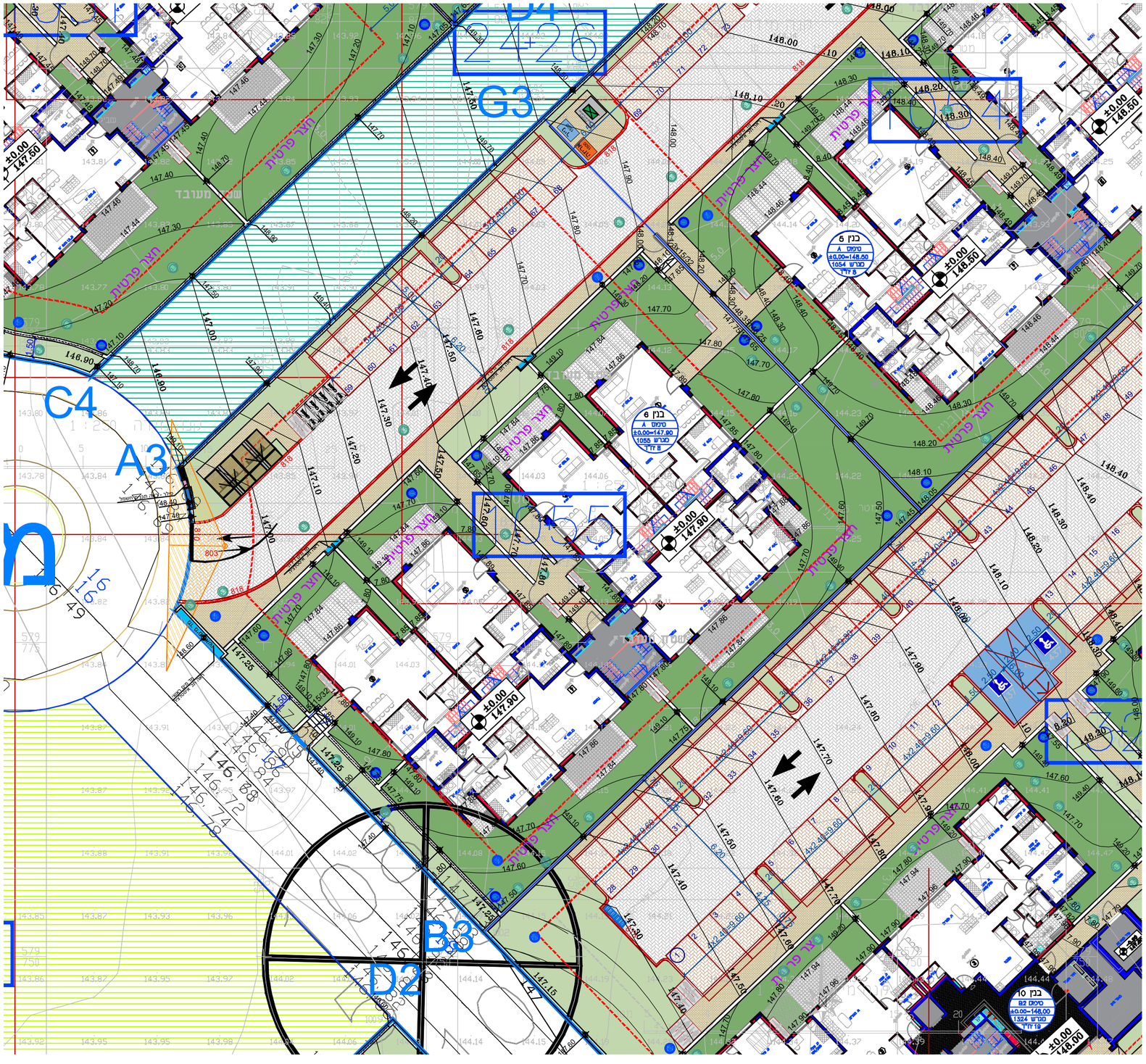
C4
A3
B3
D2
G3
1055
1324
בנין 6
טיפוס A
±0.00=148.50
מגרש 1054
8 יח"ד
בנין 6
טיפוס A
±0.00=147.90
מגרש 1055
8 יח"ד
בנין 10
טיפוס B2
±0.00=146.00
מגרש 1324
16 יח"ד
±0.00 148.50
±0.00 147.90
±0.00 146.00
שטח פרטי
שטח פרטי משותף
שטח ציבורי פתוח
שטח מגרש
שטח מבונה
שטח מבונה מתחת לקרקע
שטח מבונה מעל הקרקע

טבלת מאזן חניה למגורים התקן עפ"י תקנות החניה 2016

מספר מגרשים	כמות יח"ד	סה"כ חניה דרושה								סה"כ חניות מחוכננות	אופנועים	אופניים
		לרכב פרטי		אופנועים		סה"כ חניות לכניס (בספור לתקן)						
		תקן	כמות	כמות	תקן							
1323	57	1:1.5	86	1:10	6	1:1	57	2 חיבור רגיל 1 חיבור נוסף		86	6	9 בחניות פרטיות 30 בפיתרות 18 במתקן אופניים

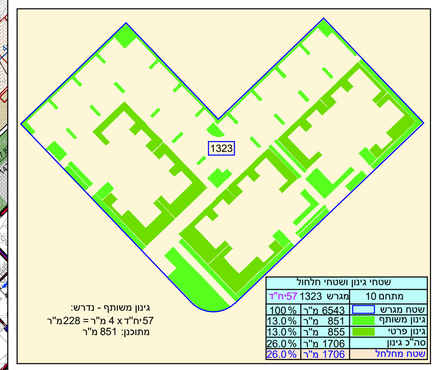

שטחי גינון ושטחי חלחול			
מתחם 10	מגרש 1323	57יח"ד	
שטח מגרש	6543 מ"ר	100 %	
גינון משותף	851 מ"ר	13.0 %	
גינון פרטי	855 מ"ר	13.0 %	
סה"כ גינון	1706 מ"ר	26.0 %	
שטח מחלחל	1706 מ"ר	26.0 %	

גינון משותף - נדרש:
57יח"ד x 4 מ"ר = 228מ"ר
מתוכנן: 851 מ"ר

על המבצע לבקר את המידות ולהודיע למחכנן על כל סתירות, ספיות, סתירה או אי התאמה במסמכי המשרד בעבודתו. המחכנן רואה המבנים הבלעדי מכל תכנית זו ומכל זכויות היוצרים בה. אין לעשות שימוש בתכנית או ברעיונות הכלולים בה ללא אישור מראש ובכתב מהמחכנן. אין לקבוע גבולות מגרשים מתכנית זו, גבולות המגרשים יסומנו באתר ע"י מודד מוסמך עפ"י מפת מדידה בלבד. ונפ"י מפת מדידה של מודד מוסמך.

תיאור הפיקוח	נבדק הבדיקה	אושרה	גינון קרקע	גינון במרחק	גינון חשמל	גינון אינסטלציה	תקשורת/מים	גינון מזגן אויר	עדיה	אריאל סדרה

שינויים	תאריך

אריאל סדרה מתכנן נוף ופיתוח בע"מ
ת.ד. 25 הוד השרון 45100
טל: 09-7407401, נייד: 052-3354241
פקס: 09-7407402
Mail: ariel@asadra.co.il
Home: www.asadra.co.il

Ariel Sadra Landscape architect

פיתוח מתחם 10
ארזי הנגב עודד שריקי
שכונת אפיקי הנחל - אופקים

שם התכנית: מגרש 1323
טופוגרפיה

לעיון	לאישור	למכרז	לביצוע
	26.06.24		

קנ"מ	ת. עדכון	מהדורה
1:250	26.06.24	25

מספר עבודה	מספר תכנית
1296/2023	(M10)-01-(1323)-250

הערות
1. התכנית מבוססת על העמדה על רקע מפת מדידה שנתקבלה מאדריכל הבנין.
2. תכנית מדידה של מודד מוסמך אי רקע פרצציה של נתוני רקע שנתקבלו מהמומחין.
3. אין לקבוע גבולות מגרשים מתכנית זו, גבולות המגרשים יסומנו באתר ע"י מודד מוסמך עפ" מפת מדידה בלבד.
4. אין למדוד עם סרגל כלשהו ע"ג תכנית זו.

טבלת מאזן חניה למגרים

התקן עפ"י תקנות החניה 2016

מספר מגרשים	כמות יח"ד	סה"כ חניה דרושה						סה"כ חניות שתוכננו	אופנועים	אופניים
		לרכב פרטי		אופנועים		אופניים		לצרכי ביקור (נוסף לתוכן)		
		תקן	כמות	תקן	כמות	תקן	כמות			
1054-1055 1324	54	1:1.5	81	1:10	6	1:1	54	2 לרכב רכ"ל 1 לרכב נכה 3 סה"כ	6	82	18 בחניות פרטיות 12 בחניון 24 במחסן 54 סה"כ

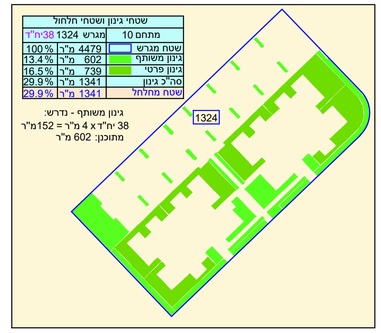

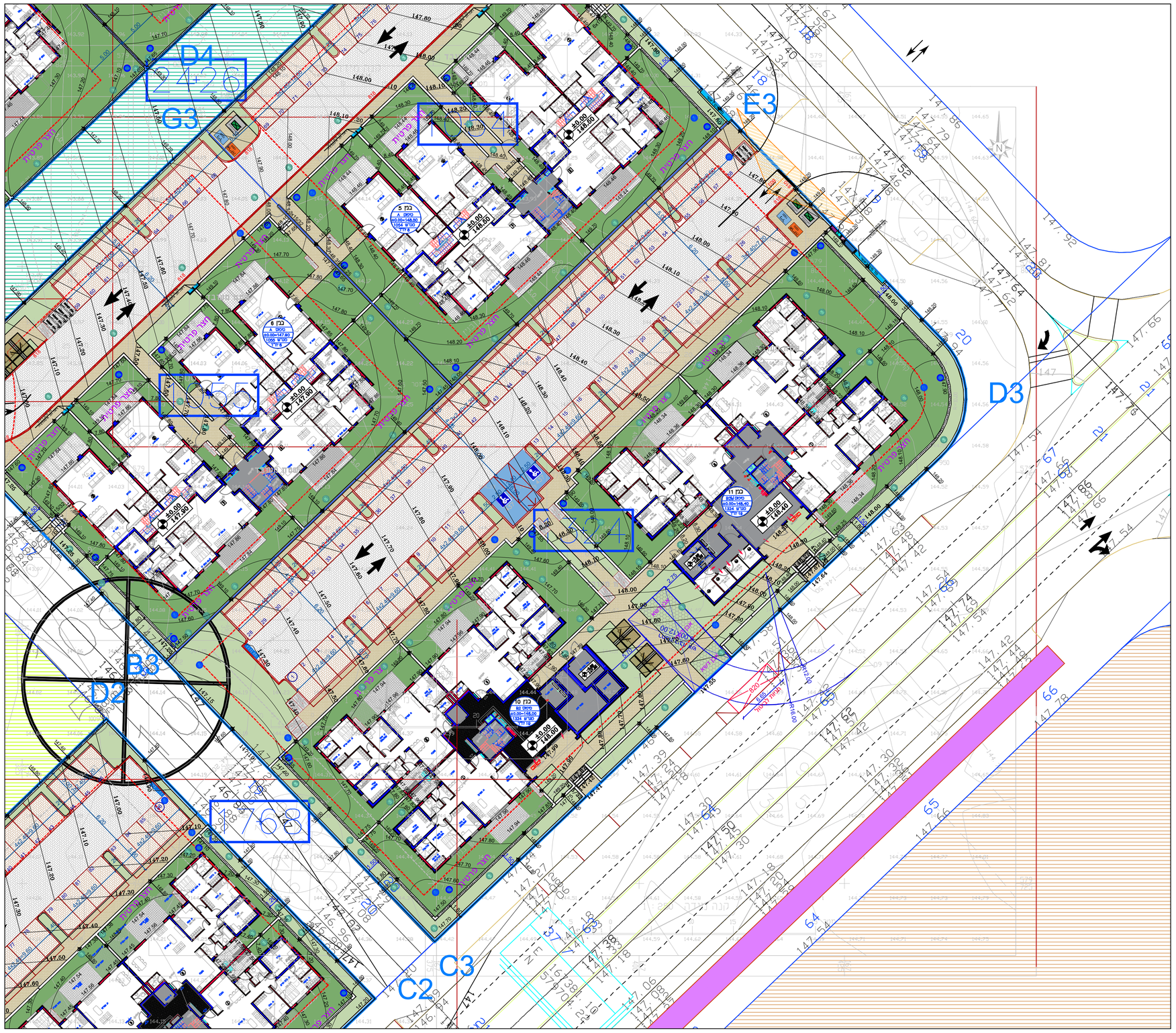

הערות

1. התכנית מבוססת על העמדה על רקע מפת מדידה שנתקבלה מאדריכל הבנין.
2. תכנית מדידה שנל סודר מוסמך או רקע פרצלציה שנל נתוני רקע שנתקבלו מהמזמין.
3. אין לקבוע גבולות מגרשים מחכניח זו, גבולות המגרשים יסומנו באתר ע"י מודד מוסמך עפ" מפת מדידה בלבד!
4. אין למדוד עם סרגל כלשהו ע"ג תכניח זו.

נא המבצע לבקר את הסידות ולהודיע למחכנן על כל סטוח, ספיה, סתירה או אי התאמה בפרט המעיד בעבודתו. המחכנן הינו הבעלים הבלעדי שכל הכנית זו ושל זכויות היוצרים בה אין לעשות שימוש בהכנית או בהגשות הנלוים בה ללא אישור מראש ובכתב מהמחכנן.
אין לקבוע גבולות מגרשים מחכניח זו, גבולות המגרשים יסומנו בשטח ע"י מודד מוסמך עפ" מפת מדידה בלבד!
ופני מפת מדידה של מודד מוסמך.

| שינויים | | | | | |